



Földrajzi és földtudományi képzések Pécsett

A 650 éves PTE és a 25 éves Természettudományi Kar az otthon a Földrajzi Intézetnek - az ország egyik legnagyobb földrajzi műhelyének. Az intézet alap-, mester-, tanári és doktori képzéseket indít a földrajz és a földtudományok területén.



Melyik hely lehetne alkalmasabb a földrajz és a földtudományok művelésére, mint az, amelyik a Dél-Dunántúl szívében, Balkán kapujában és a Mecsek lankáin, kultúrák keresztútján fekszik?

Nálunk megteheted az első lépéseket egy izgalmas geo-karrier felé, az ország első egyetemén, korszerű környezetben, egy olyan rendszerben, amelyet úgy alakítottunk ki, hogy megtaláld az érdeklődésednek leginkább megfelelő speciális területet, valamint szert tegyél olyan képességekre és készségekre, amelyeket aztán később képzészen válthatsz.

Földrajz és földtudományok: válts látószöveget!

Miért éppen minket válassz?

Rendben, a fentieket, vagy hasonlókat még számos más intézmény is elmondhatja magáról... szeretnél még érveket, hogy miért pont minket válassz?

- Mert mi nagyon figyelünk a visszajelzésekre: tanterveinket a **hallgatók véleménye**i alapján fejlesztjük tovább, az óratervezésben rugalmasak vagyunk és támogatjuk a mobilitást.



- Mert nálunk a TTK-n bármely alap- és mesterképzésen **ösztöndíjas formában**, „ingyen” **szerzhetsz diplomát**, amely aztán vastagon forintosítható előnyöket jelent majd Neked a munkaerőpiacon.

- Mert húsznál több partnerintézményünk vár **ERASMUS** vagy CEEPUS program keretében külföldi részképzésre.



- Mert a TTK az összes jelentős középiskolai tanulmányi verseny legjobbjainak **ösztöndíjat** fizet már az első félévben (részletek a honlapon).

- Mert mindkét alapképzésünk **párhuzamosan fut angolul** nemzetközi hallgatóknak, és így lehetőség van rá, hogy kurzusaid egy részét angolul teljesítsd, ezzel fejlesztve a nyelvismeretedet is.



- Mert Pécs jóval olcsóbb város, mint Budapest: ha kevesebbet fizetsz a szállásért, több marad az igazán fontos dolgokra.



- Mert egy pezsgő kulturális életű, **igazi mediterrán hangulatú városban** tanulhatsz, épületeink egy botanikus kertben állnak, karnyújtásnyira a sportlétesítményektől.

Kapcsolat

Ha kérdéseid vannak, több info kellene, tájékozódhatsz a honlapunkon:

<http://foldrajz.ttk.pte.hu>

A TTK oldala is segít áttekinteni, amit a jelentkezésről tudni kell:

<http://www.ttk.pte.hu/felvetelizok>



Működtetünk egy oldalt a Facebookon is, sok földrajzos érdeklőséggel, érdemes bekövetni:

<https://www.facebook.com/foldrajziintezet.pte>


Ha jobban szeretnél direkt válaszokat kapni, akkor írd ide: foldrajz@gamma.ttk.pte.hu

- munkatársaink készséggel segítenek.

Ősszel rendszerint útra kelünk, hogy ajánljuk magunkat. Ha szeretnéd, hogy a Te iskoládba is eljussunk, írd nekünk! Januárban a nyílt napon várunk, de addig is vannak rendezvényeink, keresd a PTE TTK oldalán!

Ha úgy érzed, kipróbálnád magad egy nemzetközi versenyen is, és a földrajz mellett az angol sem okoz gondot, nézz körül itt:

<http://hungeocontest.org/>



Földrajz BSc alapképzés



Hat féléves alapképzés, amelyben elsajátíthatod:

- a földrajz megértéséhez szükséges társtudományok legfontosabb összefüggéseit;
- a földrajzi tér problémák felismeréséhez és elemzéséhez szükséges természet- és társadalomföldrajzi alapismereteket és törvényszerűségeket;
- az elemzésekhez szükséges módszertani alapokat, nem csak a tanteremben, hanem a laborban és terepen is.

Ezen kívül elmerülhetsz egy szabadon választott **specializáció** nyújtotta ismeretekben, amely lehet **környezetföldrajz**, **területfejlesztés**, **térinformatika** vagy **turizmus**.

Szakmai gyakorlatot szerzel és képes leszel területi folyamatok leírására, elemzésére, értelmezésére, különböző tervezési feladatok, projektek előkészítésében való közreműködésre.

http://foldrajz.ttk.pte.hu/felvetelizok/kepzesek/foldrajz_bsc

Földtudományi BSc alapképzés



Hat féléves alapképzés, amelyben:

- segítünk megszerezni a földtudományok befogadásához szükséges természettudományos ismereteket;
- betekinthetsz a földtudományok széles skálájába, elsajátíthatod a geológia, a meteorológia, a csillagászat, a klimatológia, hidrológia alapjait;
- megismerkedsz földtudományi vizsgálatok módszereivel, a végén egyformán jó leszel laborban mikroszkóppal, terepen kalapáccsal és irodában számítógéppel.

Továbbá elmélyedhetsz egy választott irány bonyolultabb összefüggéseiben: jelenleg **geológiai** vagy **térinformatikai** irányba **specializálódhatsz**. Eközben egy közvetlen, fiatal csapat oktat, egyénre szabott módszerekkel, családi hangulatban.



<http://foldrajz.ttk.pte.hu/felvetelizok/kepzesek/foldtudomany>

Földrajz tanári képzések



Választásod szerint 8+2 vagy 10+2 féléves képzés (az előbbi csak általános iskolákban, az utóbbi középiskolákban is felhasználható diplomát ad), **egy másik**, természet- vagy társadalomtudományi **szakkal párban**:

- megszerzed azokat a szilárd szakmai alapismereteket, amelyek magabiztossá tesznek majd, ha kiállsz a katedrára;
- töviről-hegyire megismered Magyarország, Európa és a világ regionális földrajzát;
- számtalan szemináriumon keresztül felvértezzük Téged módszertani tudással, és tanári attitűddel is.

Mindeközben a másik választott szakod és tanárképzési (pedagógiai és pszichológiai) modulok teljesítésével felkészülsz a képzés végén a két féléves összefüggő intézményi gyakorlatra. Kis szerencsével, mire kézhez kapod a diplomád, már tárt karokkal várnak a munkahelyeden.

Merre tovább?



Az alapképzés után intézetünk a **geográfus mesterképzést** kínálja a földrajz, vagy a földtudományi BSc-t végzett hallgatóinknak. Reményeink szerint hamarosan elindul **földtudományi mesterképzésünk** is. A mesterképzésben a hangsúly az elmélyülésen, a kiválasztott szakterület magas szintű megismerésén, a szintetizáló-modellező képességek fejlesztésén és az önálló alkotásokon van. Itt sokkal nagyobb szerepet játszanak a specializációk (geoinformatika, geomorfológia, terület- és településfejlesztés, turizmus), a kutatásokba történő bekapcsolódás.

Aki öt év után sem szeretne elszakadni az egyetem világától, vagy tudományos karrierre vágyik, azt a **Földtudományok Doktori Iskolában** tudjuk fogadni, nappali és levelező képzéseinken. Itt két év képzés és két év további kutatás után PhD-fokozatot lehet szerezni.

Azoknak, akik korábban már szereztek egy tanári oklevelet, vagy van egy geográfus mesterszakos diplomájuk és tanárként szeretnék a lehetőségeiket bővíteni, **rövid ciklusú tanárképzéseinket** ajánljuk (2-4 félévben).

<http://foldrajz.ttk.pte.hu/felvetelizok/kepzesek/mesterkepzesek>

Munkaerőpiac

A geográfia és a földtudományok diplomásai is kettéoszthatók későbbi karrierjüket tekintve: egy részük az akadémiai szférában marad, közülük kerül ki a valóban professzionális geográfusok, vagy geológusok nagy része. A többiek általában valamilyen alkalmazott területen szerzett jártasságukkal helyezkednek el, amelyek leggyakrabban a korábban felsorolt **specializációkhoz** kapcsolódnak.

Nagyon keresettek a **geoinformatikusok**: diplomásaink közül néhányan a köz- (önkormányzat, földhivatal), mások a piaci szférában (közszolgáltató vállalatok, térinformatikai cégek) helyezkedtek el. Geoinformatikusok, geológusok és geomorfológusok egyaránt kellenek nagyberuházások előkészítéséhez, mint arról például a Pakson dolgozó egykori hallgatóink tudnának mesélni. Kapósak a **területfejlesztők**: felpörgött a területi tervezés és a pályázattírás, szükség van geográfusokra az önkormányzatoknál, valamint az államigazgatásban.

Turizmus specializációval az önkormányzatoknál vagy utazási irodáknál egyaránt sokan elhelyezkedtek. A **környezet- és természetvédelem** olyan terület, ahol a geográfus végzettség nevesítve is van bizonyos feladatoknál, de a nemzeti parkok gyakran keresnek földtudományi szakembereket is.



Végzetül: az egyetemi képzés igyekszik olyan képességeket és készségeket kialakítani, amelyek révén majd rugalmasan tervezheted a karrieredet. Diplomásaink szakterület és földrajzi hely szerint is bárhol felbukkanhatnak: foglalkoznak marketinggel, humán erőforrások menedzsmentjével, volt és van közöttük főosztályvezető, helyettes államtitkár, polgármester, múzeumvezető, állatkert-igazgató... Kanadától Kenyáig.

